




## Wendelstein wandert durch's romantische Wernloch

---

Ausgangspunkt: Parkplatz an der Nürnberger Straße (am alten Kanal) in Wendelstein  
Länge u. Anspruch: ca. 4,5 km, nicht Kinderwagentauglich. Trittsicherheit erforderlich.  
Einkehrmöglichkeiten: Wendelstein Ort  
Dauer: ca. 2-3 Std.

Wir beginnen unsere Wanderung am Parkplatz am alten Ludwig-Donau-Main Kanal  und folgen der Nürnberger Straße ca. 500 m bergauf bis zum Wasserhochbehälter. Unmittelbar dahinter biegen wir links ab und folgen dem Dr.-Richard-Sauber-Weg (Gelbstrich) und dem Jakobsweg



(Jakobsmuschel)  .

Diesen beiden Zeichen führen uns nun nach ca. 250 m rechts abbiegend und dem Pfad weiter folgend bis zum „vorderen Wernloch“, das wir nach ca. 400 m Weges erreichen.

*Die weitläufigen, rechts des Weges liegenden Gruben waren teilweise bis zum zweiten Weltkrieg in Betrieb. Im „Vorderen Wernloch“ gab es bis im letzten Jahrhundert ein Wirtshaus, das ein beliebtes Ausflugsziel war. Hier fand alljährlich an Pfingsten die Steinbergkirchweih statt.*

Der Weg führt nun weiter auf engem Pfad teilweise steil bergauf und wir folgen dem Pfad und der Markierung weiter über den Felsrücken, von dem man nun einen reizvollen Ausblick auf die unten liegenden, aufgelassenen drei Seen im Zentrum des Wernlochs hat. Es handelt sich um so genannte „Himmelsteiche“, die weder einen Zu- noch Abfluss besitzen und ihr Wasser nur aus Niederschlägen beziehen.

Der Weg, der sich oft zum schmalen Pfad verengt, schlängelt sich nun durch Jahrhunderte alte Sandstein-Gruben t.w. ansteigend, dann wieder mal leicht absteigend, bis wir nach ca. 600 m auf eine Forststraße stoßen, der wir nun nach links mit dem Gelbstrich und der Jakobsmuschel folgen bis wir nach ca. 200 m die Brücke über die BAB A6 erreichen.

Hier wenden wir uns nun nach links und folgen dem „Nürnberg-Altmühltal-Weg“ , zu dem sich nach ca. 150 m der Grünring Weg  von links kommend gesellt.


Weiter geht es auf der Forststraße durch lichten Wald und wir erreichen nach ca. 850 m die Steinbrücke über den alten Ludwig-Donau-Main Kanal.

Direkt vor der Brücke führt der Grünring Weg ca. 10 m steil nach unten zum Kanal und macht dort am Treidelweg einen scharfen Knick nach links, unter der Steinbrücke hindurch und nun gemeinsam

mit dem Rotkreuz   dem Treidelpfad entlang des Kanals folgend.

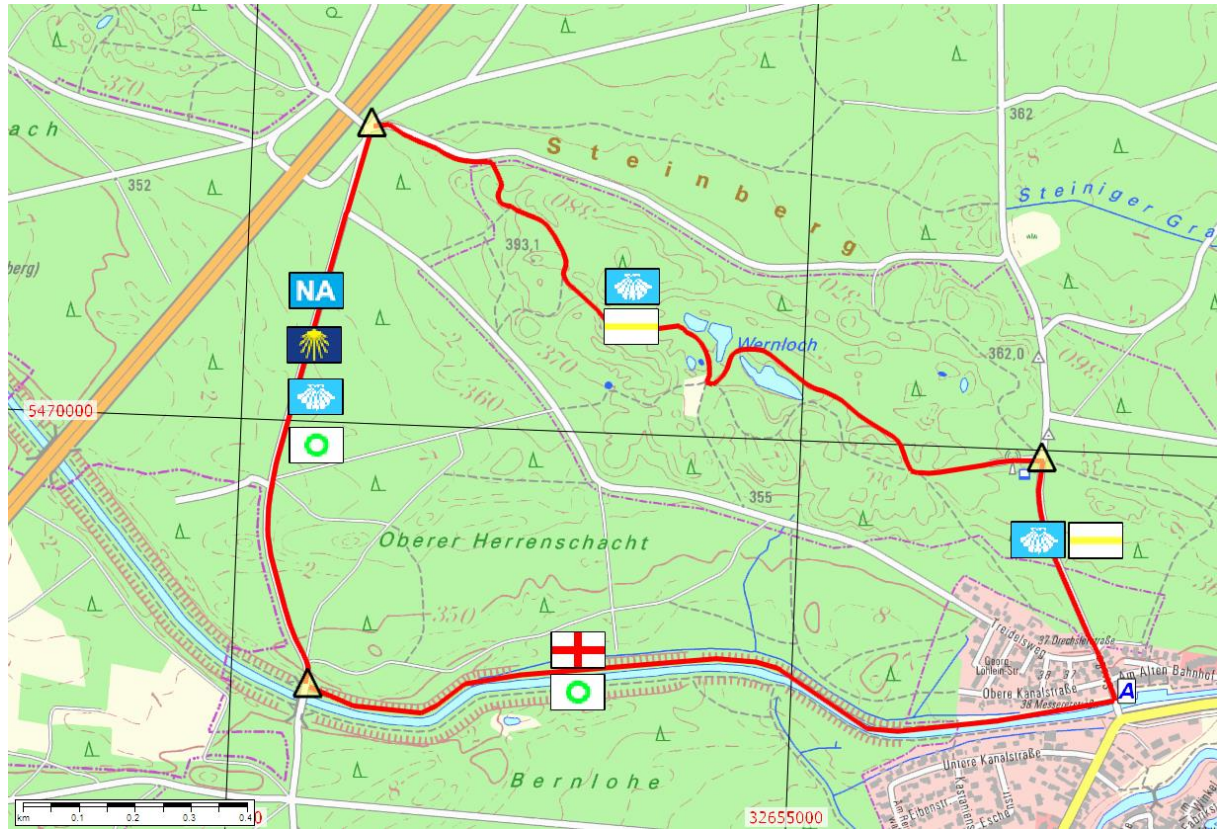
Besonders im Herbst, wenn sich das Laub der Bäume färbt bietet sich hier ein farbenfrohes, prächtiges Naturerlebnis.

Dem Weg weiter folgend erreichen wir nach ca. 1,5 km unseren Ausgangspunkt, den Parkplatz an der

Nürnberger Straße .



Karte: Romantisches Wernloch



© Landesamt für Vermessung und Geoinformation Bayern, Bundesamt für Kartographie und Geodäsie 2006

©Werner Rose, Fränkischer Albverein e.V. 2017